SEGNALAZIONE CERTIFICATA di INIZIO ATTIVITA'

(art. 19 della Legge 7 agosto 1990 n°241 come modificato dall'art.49 della legge 30 luglio 2010 n°122, e dagli artt.22 e 23 del D.P.R. 6 giugno 2001 n° 380 come modificato dal D. Lgs 27 dicembre 2002 n°301 )


Arredamento
Catasto
Fotogrammetria
Geodesia
Progettazione
Topografia

Geom. Giovanni ANTOLINI
335 13 96 555
Viale delle Begonie,86
63100 Ascoli Piceno, Italy
P.IVA 01056660442


| | | | |
|---|---|---|---|
| COMUNE | COMUNE DI CASTEL DI LAMA | DATA | FEBBRAIO 2021 |
| LOCALITA' | VIA VILLA CHIARINI 47 | | |
| OPERA | FABRICATO CIVILE ABITAZIONE | SCALE | 1:2000 1:100 1:50 |
| PROPRIETA' | LUCIANI MARINELLA | | |
| OGGETTO | Accertamento di conformità art.36 DPR 380/2001 stato autorizzato - Piante,prospetti e sezioni | TAVOLA | 2 |
| | Estratto catastale, aereofoogrammentrico, PRG | | |

| PROGETTO | STRUTTURE | DIR. LAVORI | IMPRESA | COD. INTERNO |
|---|---|---|---|---|
| Geom. Antolini Giovanni | | ... | | |

Il Progettista: La Committenza:

timbro & firma:

Parte riservata all'ufficio:

| Parte riservata all'ufficio protocollo: | Individuazione del responsabile del procedimento: |
|---|---|
| timbro, data & firma: | data & firma: |

## STRALCIO PLANIMETRICO
SCALA 1=2000

Cartografia tecnica Comune di CASTEL DI LAMA
Aereofotogrammetrico

orientamento Nord
scala 1:2000

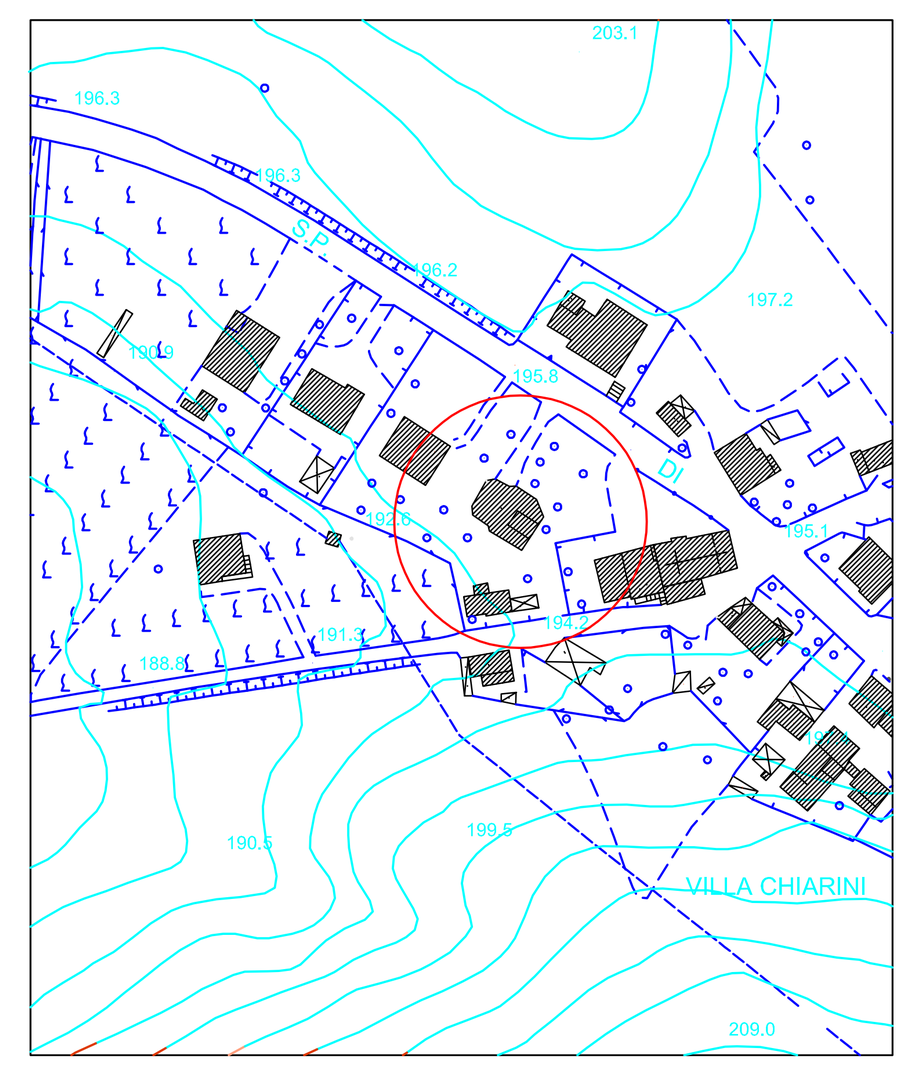


## ESTRATTO CATASTALE
SCALA 1=2000

Castel di Lama
Foglio n.6
Particella n.148 sub.4-5

orientamento Nord
scala 1:1000

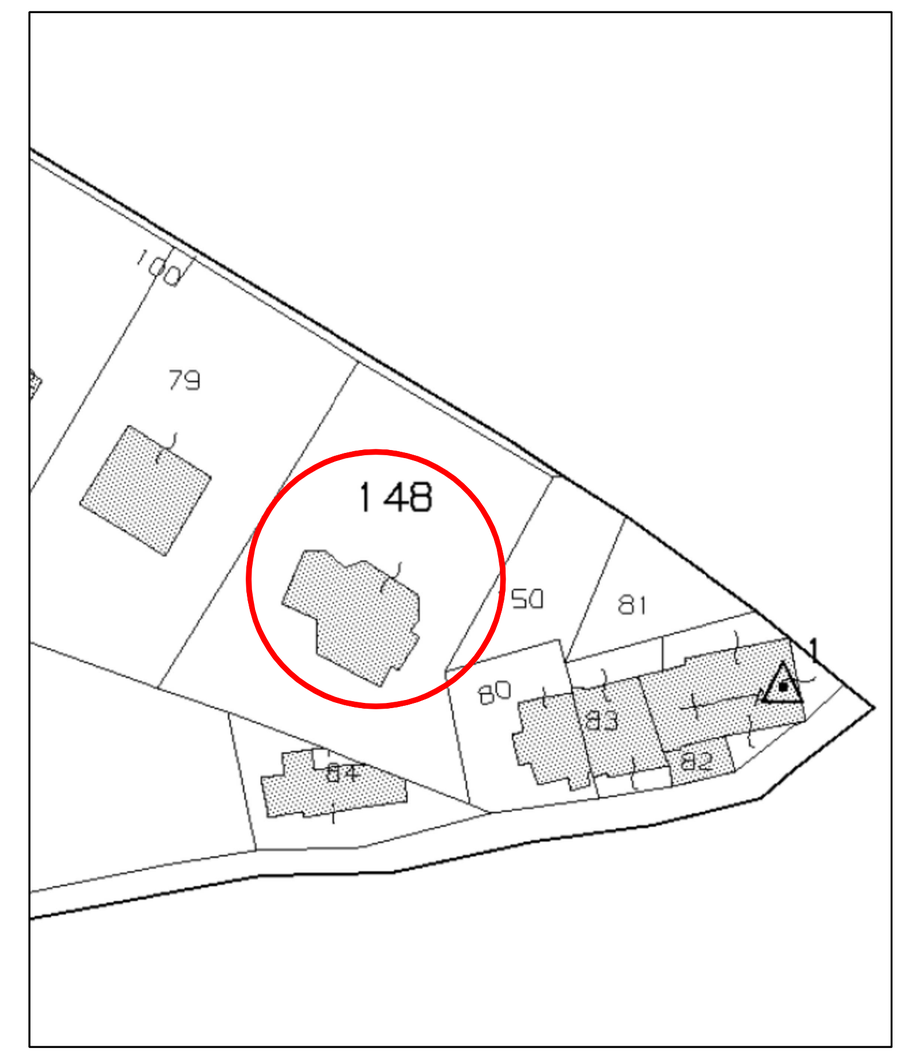


## STRALCIO PLANIMETRICO
SCALA 1=1000

Cartografia tecnica Comune di CASTEL DI LAMA
STRALCIO PRG

orientamento Nord
scala 1:2000

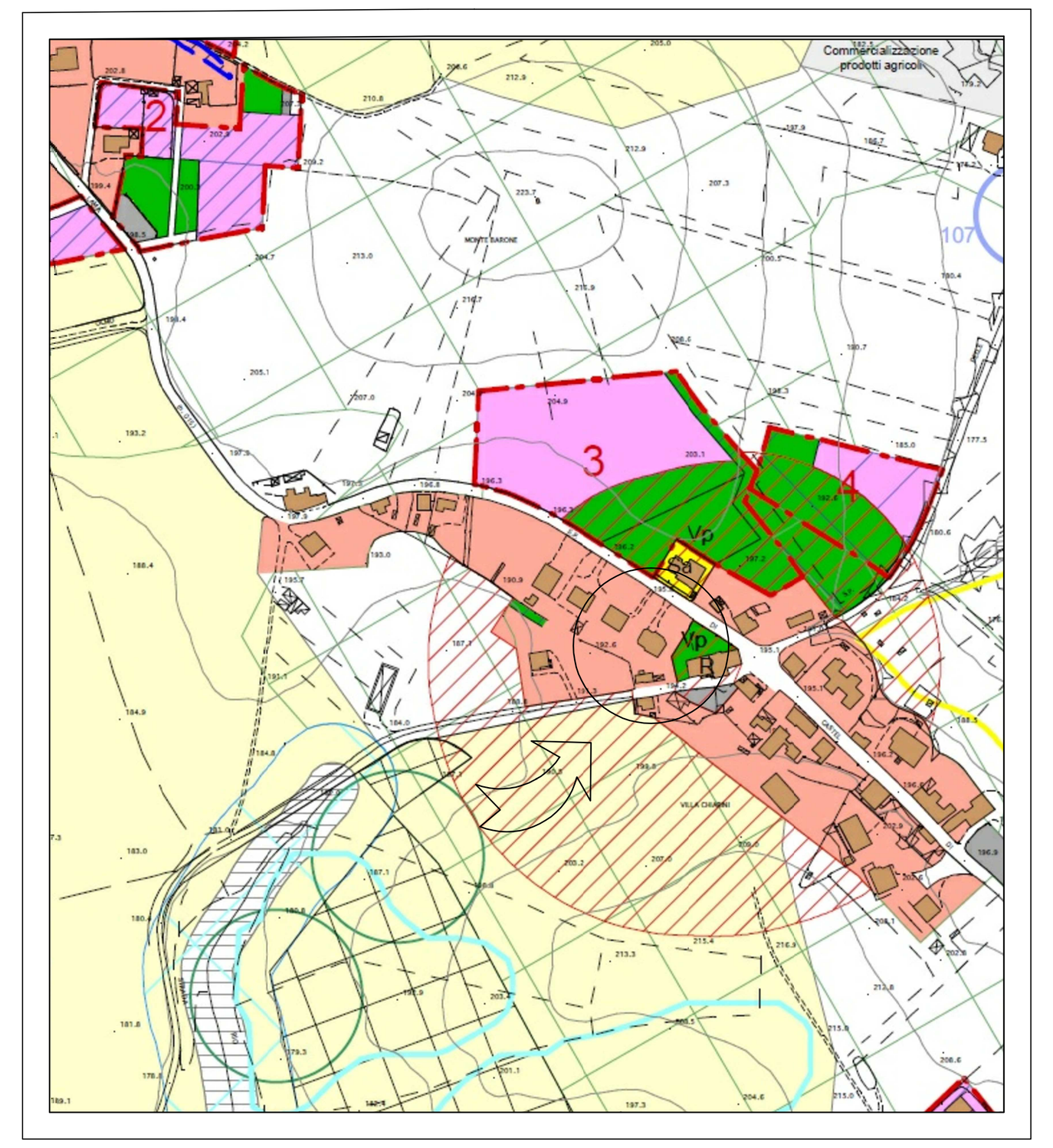


## PIANTA PIANO TERRA
SCALA 1=100

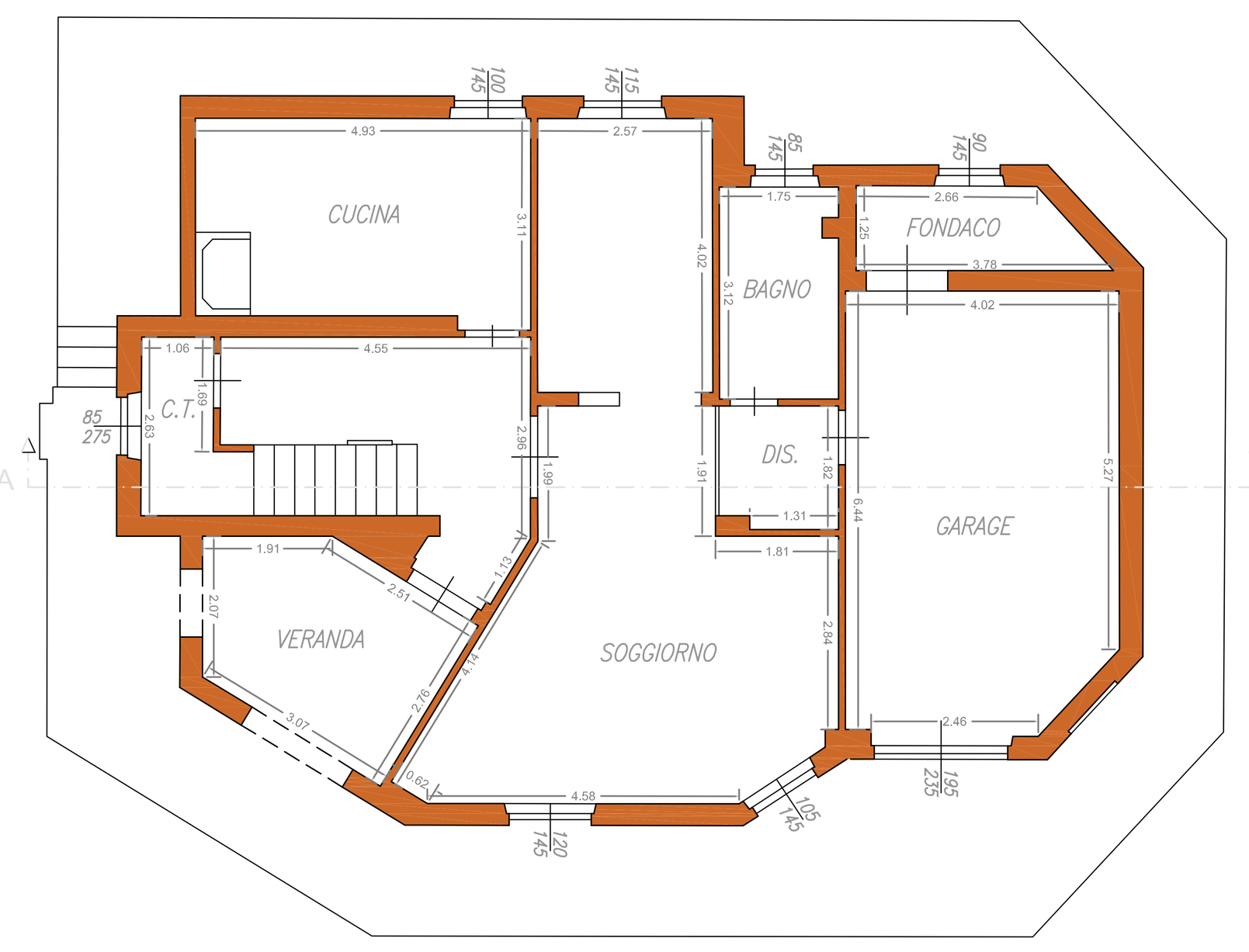


## PIANTA PIANO PRIMO
SCALA 1=100

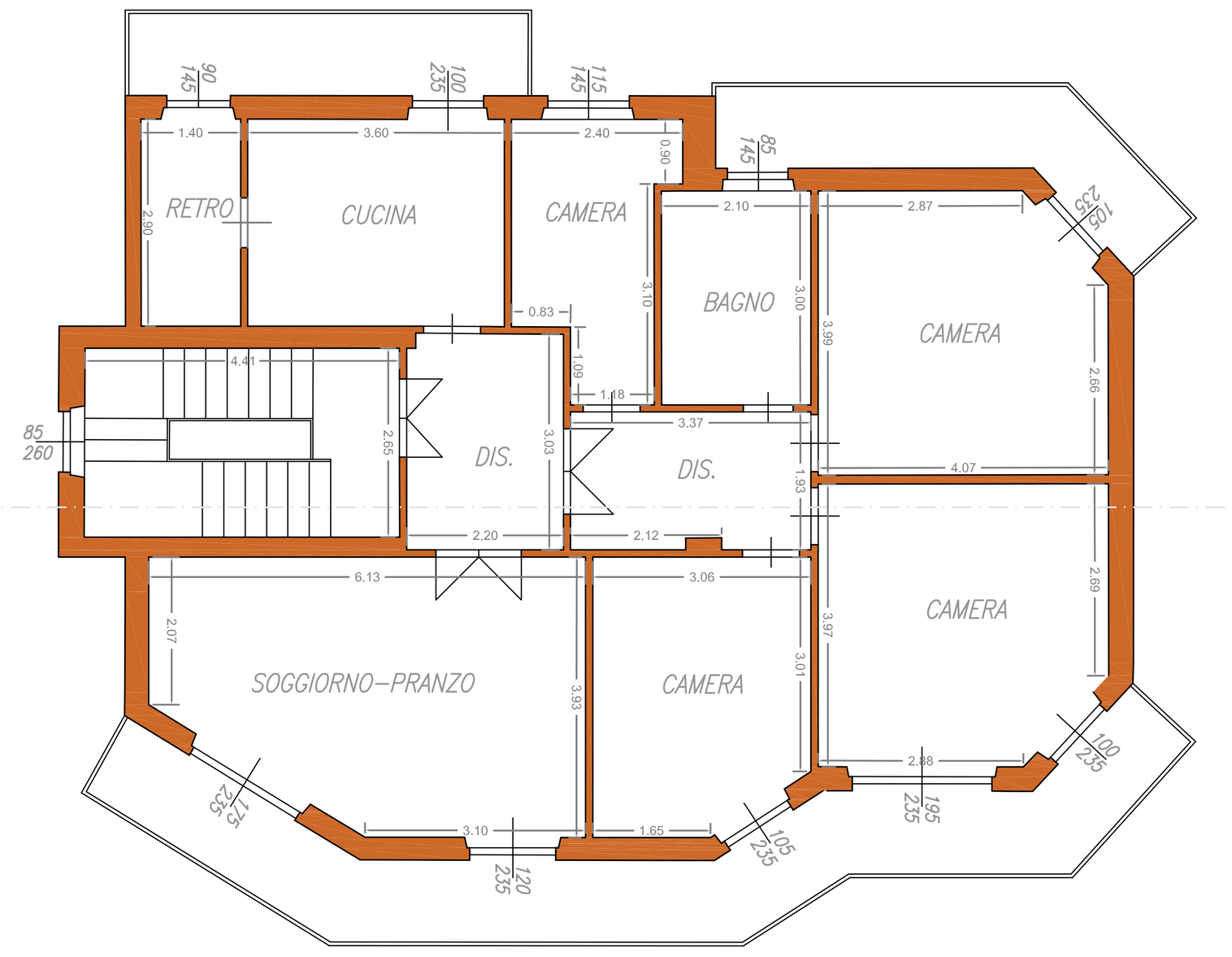


## PIANTA PIANO SECONDO
SCALA 1=100

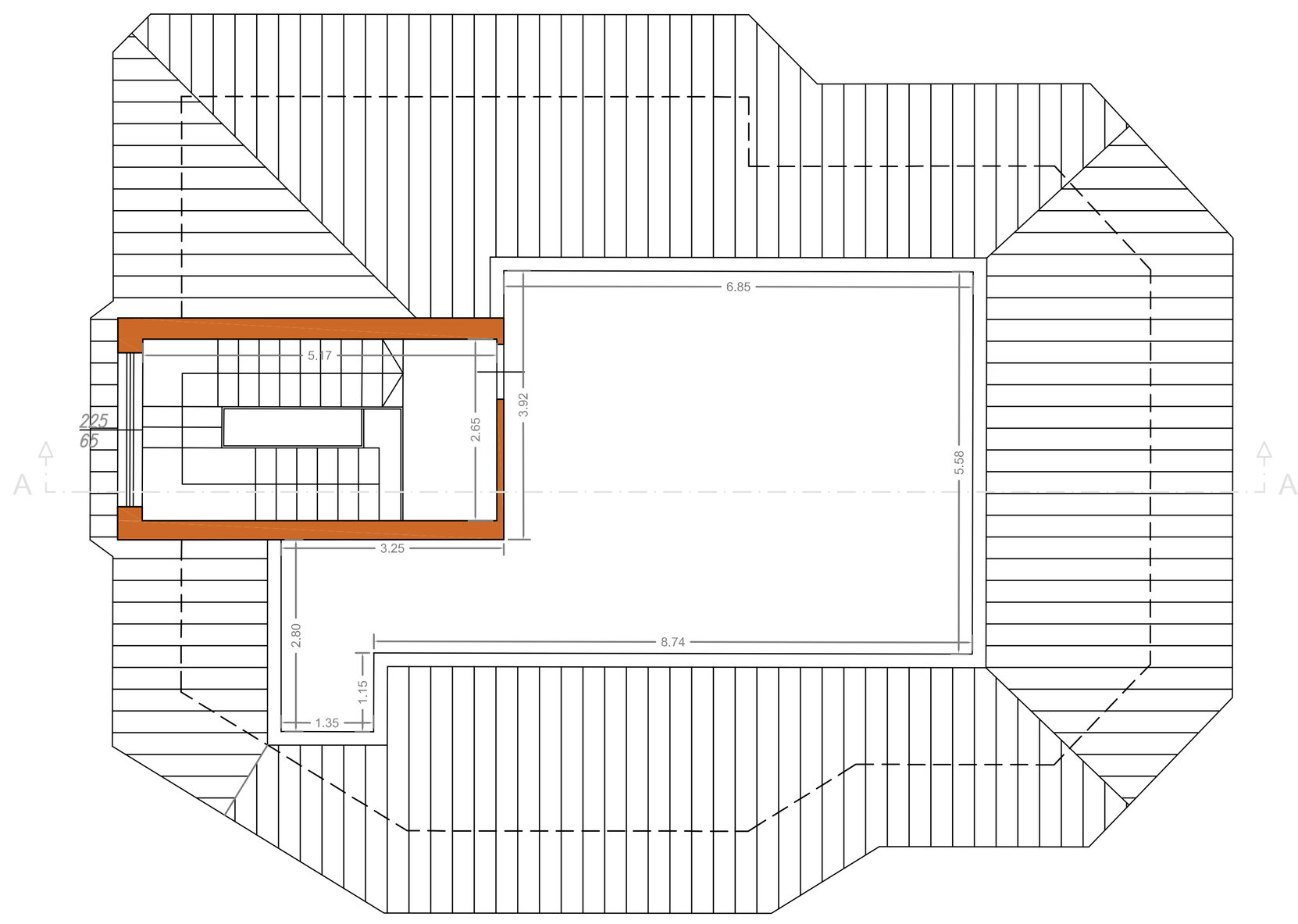

## PROSPETTO NORD
SCALA 1=100

## PROSPETTO NORD
SCALA 1=100

## PROSPETTO SUD
SCALA 1=100

## PROSPETTO EST
SCALA 1=100
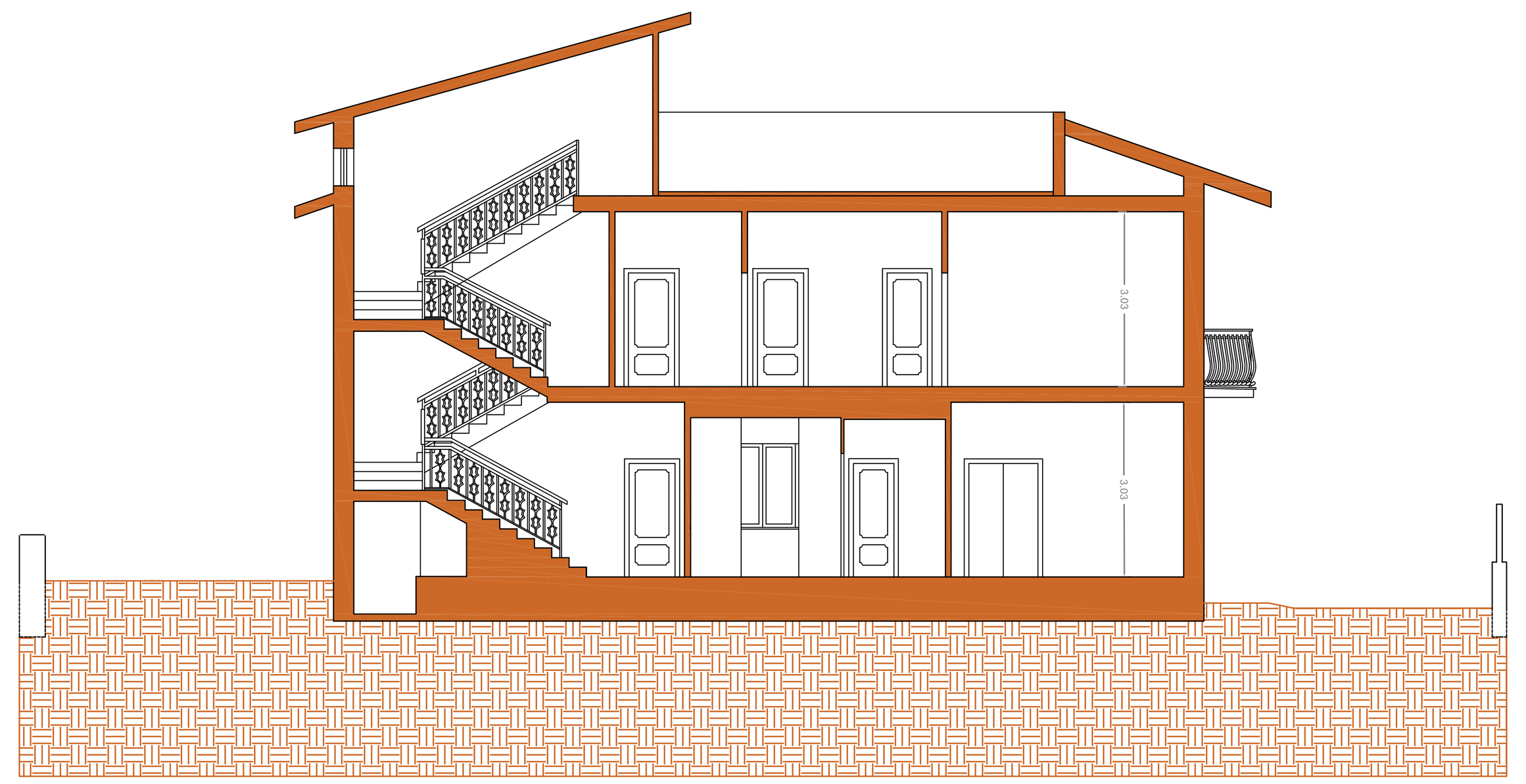
## SEZIONE AA'
SCALA 1=100